




	<b>Ходатайство об установлении публичного сервитута</b>	
1	<b>Комитет имущественных отношений администрации Пермского муниципального округа</b> (наименование органа, принимающего решение об установлении публичного сервитута)	
2	Сведения о лице, представившем ходатайство об установлении публичного сервитута (далее - заявитель):	
2.1	Полное наименование	Акционерное общество «Газпром газораспределение Пермь»
2.2	Сокращенное наименование	АО «Газпром газораспределение Пермь»
2.3	Организационно-правовая форма	Акционерное общество
2.4	Почтовый адрес (индекс, субъект Российской Федерации, населенный пункт, улица, дом)	614065, город Пермь, ул. Оверятская, дом 54
2.5	Фактический адрес (индекс, субъект Российской Федерации, населенный пункт, улица, дом)	614000, город Пермь, ул. Петропавловская, дом 43
2.6	Адрес электронной почты	ugaz@ugaz.ru
2.7	ОГРН	1025900512670
2.8	ИНН	5902183841
3	Сведения о представителе заявителя:	
3.1	Фамилия	Косачев
	Имя	Олег
	Отчество (при наличии)	Владимирович
3.2	Адрес электронной почты	itc-gorizont.kadastr@yandex.ru
3.3	Телефон	8-952-33-200-77
3.4	Наименование и реквизиты документа, подтверждающего полномочия представителя заявителя	Доверенность № 1853 от 28.12.2022 г.
4	Прошу установить публичный сервитут в отношении земель и (или) земельного(ых) участка(ов) в целях (указываются цели, предусмотренные <u>статьей 39.37</u> Земельного кодекса Российской Федерации или <u>статьей 3.6</u> Федерального закона от 25 октября 2001 г. N 137-ФЗ "О введении в действие Земельного кодекса Российской Федерации"): публичный сервитут устанавливается в соответствии с <b>п. 1 ст. 39.37 ЗК РФ</b> – для размещения линейных объектов системы газоснабжения, которые необходимы для организации газоснабжения населения, подключения (технологического присоединения) к сетям инженерно-технического обеспечения	
5	Испрашиваемый срок публичного сервитута	49 лет
6	Срок, в течение которого в соответствии с расчетом заявителя использование земельного участка (его части) и (или) расположенного на нем объекта недвижимости в соответствии с их разрешенным использованием будет в соответствии с <u>подпунктом 4 пункта 1 статьи 39.41</u> Земельного кодекса Российской Федерации невозможно или существенно затруднено (при возникновении таких обстоятельств)	-
7	Обоснование необходимости установления публичного сервитута: Проектирование газопровода-ввода от места присоединения к распределительному газопроводу до вводного газопровода Заявителя по адресу: ул. Просторная 10, д. Устиново, осуществляется на основании договора о подключения (технологическом присоединении) объекта капитального строительства к сети газораспределения в соответствии с требованием Постановления Правительства РФ № 1547 от 13.09.2021г. "Об утверждении Правил подключения (технологического присоединения) газоиспользующего оборудования и объектов капитального строительства к сетям газораспределения и о признании утратившими силу некоторых актов Правительства Российской Федерации" (далее ПП №1547). В соответствии с ПП № 1547 для Заявителя по адресу: ул. Просторная 10, д. Устиново газораспределительной организацией АО "Газпром газораспределение Пермь" Пермский районный филиал определена прокладка газопровода по земельному участку с кадастровым номером 59:32:3420001:2890, который принадлежит третьему лицу. В связи с тем, что отсутствует возможность запроектировать газопровод на земельных участках общего пользования по причине того, что с 4-х сторон он граничит с земельными участками, принадлежащими: физ. лицам с 3-ех сторон, ЗУ предназначенные под ИЖС, а с 4-ой стороны: физ. лицу, участок с кадастровым номером 59:32:3420001:2890 предназначенный для проезжей части. При данном выборе трассы протяженность газопровода-ввода от места присоединения к распределительному газопроводу до вводного газопровода Заявителя по адресу: ул. Просторная 10, д. Устиново, составит 45 метров. Предусмотренное проектом местоположение газопровода-ввода от места присоединения к	

	распределительному газопроводу до вводного газопровода Заявителя по адресу: ул. Просторная 10, д. Устиново будет наименее обременительно для использования земельного участка с кадастровым номером 59:32:3420001:2890 в соответствии с его целевым назначением и разрешенным использованием. Проектным решением предусмотрен комплекс работ для восстановления почвенного слоя с последующим приведением в порядок места проведения строительно-монтажных работ.	
8	Сведения о правообладателе инженерного сооружения, которое переносится в связи с изъятием земельного участка для государственных или муниципальных нужд в случае, если заявитель не является собственником указанного инженерного сооружения (в данном случае указываются сведения в объеме, предусмотренном <u>пунктом 2</u> настоящей Формы) (заполняется в случае, если ходатайство об установлении публичного сервитута подается с целью установления сервитута в целях реконструкции инженерного сооружения, которое переносится в связи с изъятием такого земельного участка для государственных или муниципальных нужд) _____	
9	Кадастровые номера земельных участков (при их наличии), в отношении которых испрашивается публичный сервитут и границы которых внесены в Единый государственный реестр недвижимости	59:32:3420001:2890 (423 кв.м)
10	Вид права, на котором инженерное сооружение принадлежит заявителю (если подано ходатайство об установлении публичного сервитута в целях реконструкции или эксплуатации инженерного сооружения)	
11	Сведения о способах представления результатов рассмотрения ходатайства:	
	в виде электронного документа, который направляется уполномоченным органом заявителю посредством электронной почты	ДА
	в виде бумажного документа, который заявитель получает непосредственно при личном обращении или посредством почтового отправления	ДА
12	Документы, прилагаемые к ходатайству: - копия доверенности № 1853 от 28.12.2022; - копия паспорта физического лица; - схема расположения границ публичного сервитута; - копия технических условий на подключение (технологическое присоединение) газоиспользуемого оборудования к сети газораспределения и рамках догазификации № 000040148/260 135 от 26.10.2022 г.; - копия договора о подключении (технологическом присоединении) газоиспользуемого оборудования к сети газораспределения в рамках догазификации № ПР/159-21-137-28238/261904 от 03.11.2022 г.; - CD-диск с электронными документами (схема расположения границ публичного сервитута, описание местоположения границ публичного сервитута)	
13	Подтверждаю согласие на обработку персональных данных (сбор, систематизацию, накопление, хранение, уточнение (обновление, изменение), использование, распространение (в том числе передачу), обезличивание, блокирование, уничтожение персональных данных, а также иных действий, необходимых для обработки персональных данных в соответствии с законодательством Российской Федерации), в том числе в автоматизированном режиме 	
14	Подтверждаю, что сведения, указанные в настоящем ходатайстве, на дату представления ходатайства достоверны; документы (копии документов) и содержащиеся в них сведения соответствуют требованиям, установленным <u>статьей 39.41</u> Земельного кодекса Российской Федерации 	
15	Подпись:	Дата:
	 (подпись)	<u>О.В. Косачев</u> (инициалы, фамилия)
		" <u>05</u> " <u>декабря</u> <u>2023</u> г.